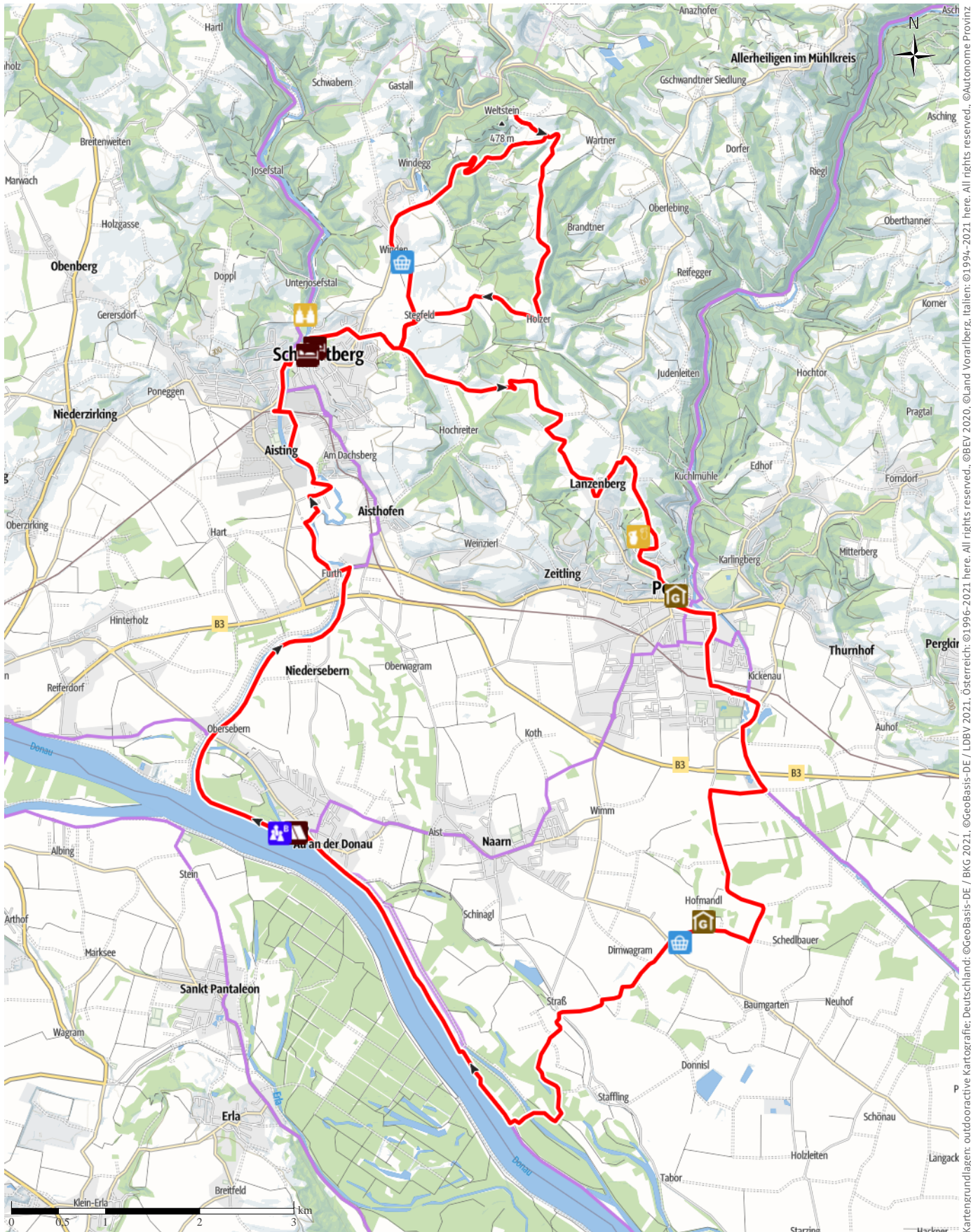


TOP R1.12 Weltstein-Runde

← 38,9 km | ⌚ 2:55 h | ⬆️ 471 m | ⬆️ 471 m | Schwierigkeit mittel



Bozen – Südtirol – Abteilung Natur, Landschaft und Raumentwicklung, © Cartago S.R.L. Kartengrundlagen: outdooractive Kartografie, © OpenStreetMap (www.openstreetmap.org) Kartengrundlagen: outdooractive Kartografie; Deutschland: ©GeoBasis-DE / BKG 2021, ©GeoBasis-DE / LDBV 2021, Österreich: ©1996-2021 here, All rights reserved, ©BBEV 2020, ©Land Vorarlberg, Italien: ©1994-2021 here, All rights reserved, ©Autonome Provinz



TOP R1.12 Weltstein-Runde

↔ 38,9 km

🕒 2:55 h

⬆️ 471 m

⬆️ 471 m

Schwierigkeit mittel



Kartengrundlagen: outdooractive Kartografie; Deutschland: ©GeoBasis-DE / BKG 2021, ©GeoBasis-DE / LDBV 2021, Österreich: ©1996-2021 here. All rights reserved. ©BBEV 2020, ©Land Vorarlberg, Italien: ©1994-2021 here. All rights reserved. ©Autonome Provinz Bozen – Südtirol – Abteilung Natur, Landschaft und Raumentwicklung, ©Cartago S.R.L. Kartengrundlagen: outdooractive Kartografie; ©OpenStreetMap (www.openstreetmap.org)

TOP R1.12 Weltstein-Runde

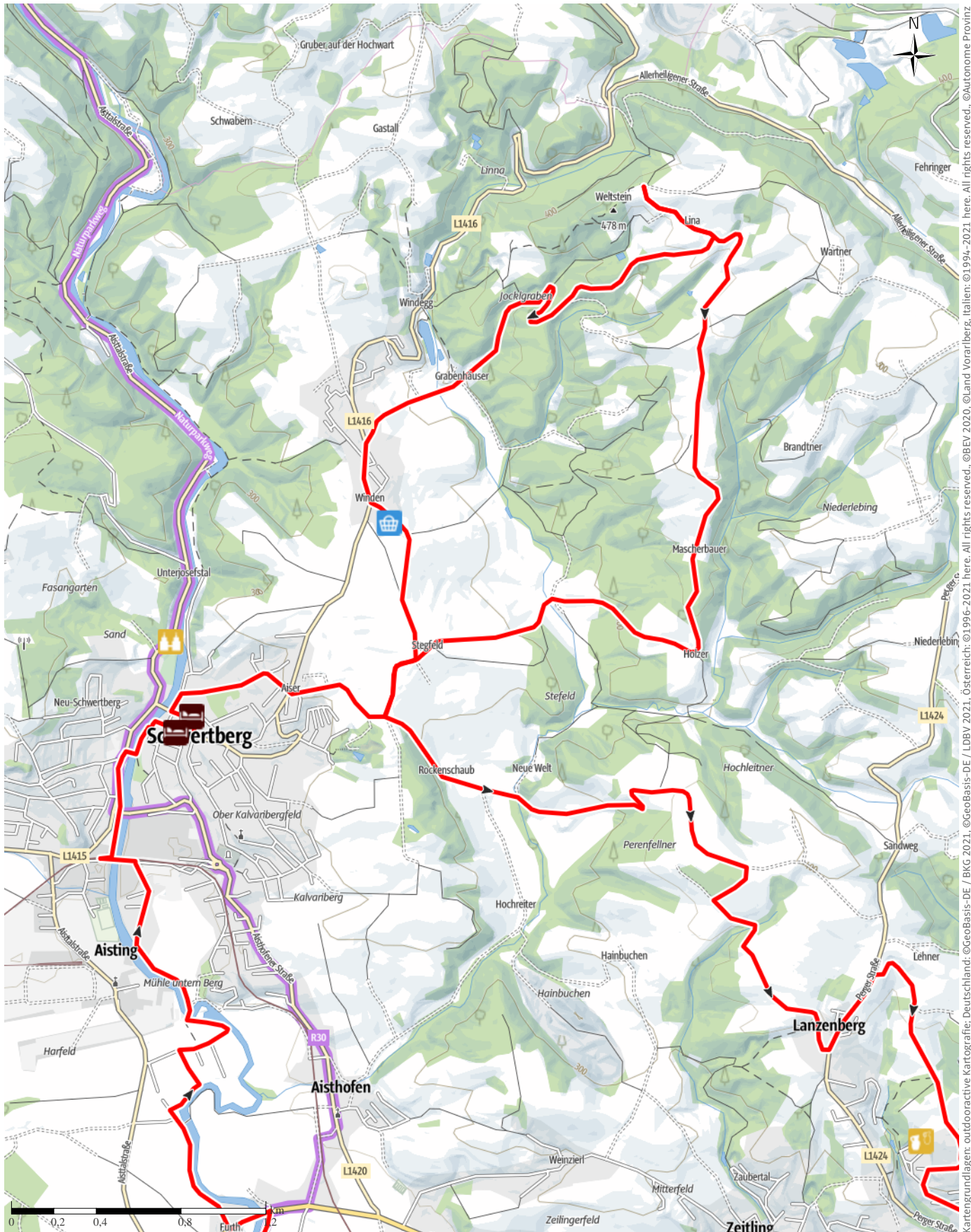
↔ 38,9 km

🕒 2:55 h

⬆️ 471 m

⬆️ 471 m

Schwierigkeit mittel



Kartengrundlagen: outdooractive Kartografie; Deutschland: ©GeoBasis-DE / LDBV 2021, Österreich: ©1996-2021 here. All rights reserved. ©BBEV 2020, ©Land Vorarlberg, Italien: ©1994-2021 here. All rights reserved. ©Autonome Provinz Bozen – Südtirol – Abteilung Natur, Landschaft und Raumentwicklung, ©Cartago S.R.L. Kartengrundlagen: outdooractive Kartografie; ©OpenStreetMap (www.openstreetmap.org)



TOP R1.12 Weltstein-Runde

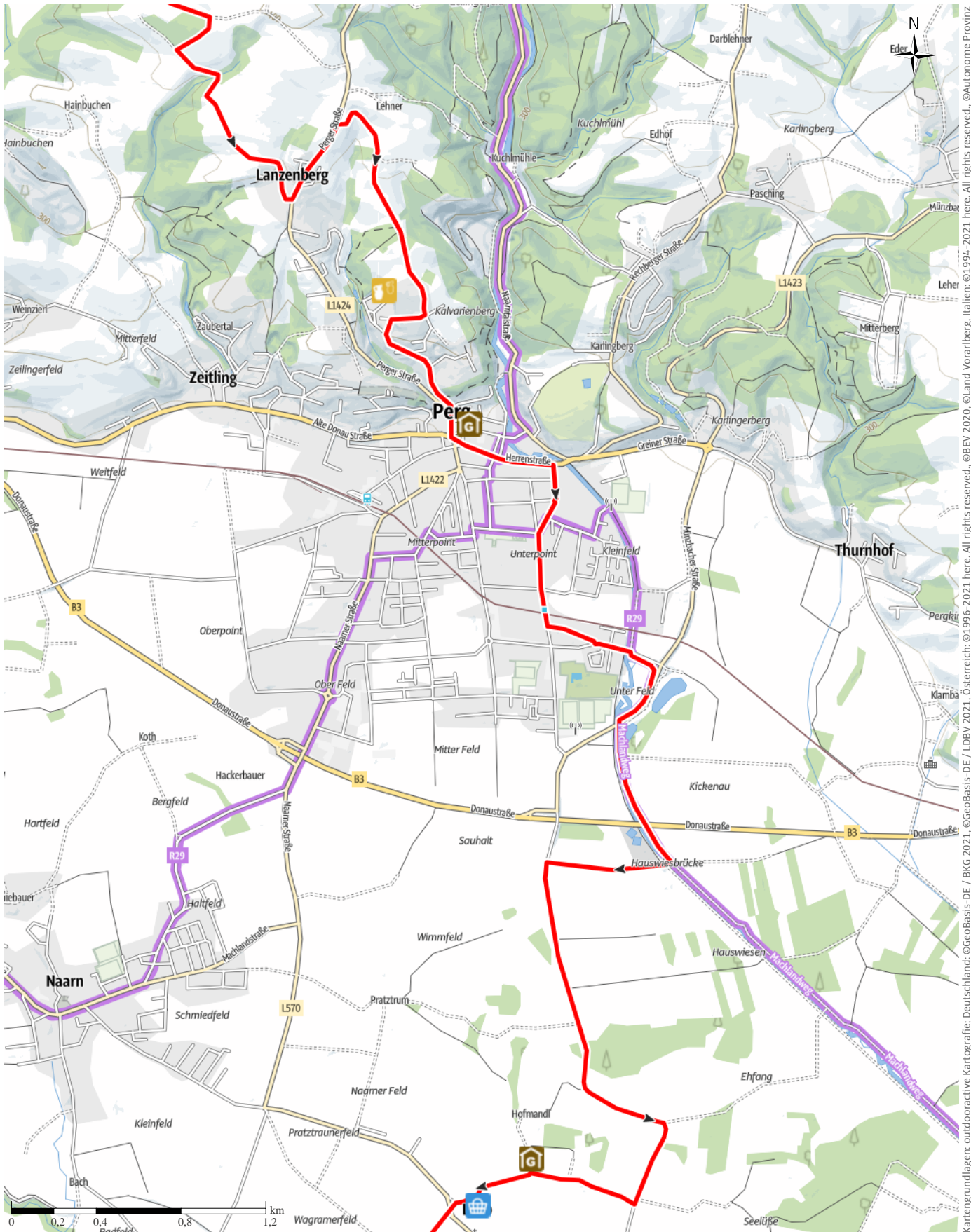
↔ 38,9 km

🕒 2:55 h

⬆️ 471 m

⬆️ 471 m

Schwierigkeit mittel



Kartengrundlagen: outdooractive Kartografie; Deutschland: ©GeoBasis-DE / BKG 2021, ©GeoBasis-DE / LDBV 2021, Österreich: ©1996-2021 here. All rights reserved. ©BBEV 2020, ©Land Vorarlberg, Italien: ©1994-2021 here. All rights reserved. ©Autonome Provinz Bozen – Südtirol – Abteilung Natur, Landschaft und Raumentwicklung, ©Cartago S.R.L. Kartengrundlagen: outdooractive Kartografie; ©OpenStreetMap (www.openstreetmap.org)



TOP R1.12 Weltstein-Runde

↔ 38,9 km

🕒 2:55 h

⬆️ 471 m

⬆️ 471 m

Schwierigkeit mittel



Kartengrundlagen: outdooractive Kartografie; Deutschland: ©GeoBasis-DE / LDBV 2021, Österreich: ©1996-2021 here. All rights reserved. ©BBEV 2020, ©Land Vorarlberg, Italien: ©1994-2021 here. All rights reserved. ©Autonome Provinz Bozen – Südtirol – Abteilung Natur, Landschaft und Raumentwicklung, ©Cartago S.R.L. Kartengrundlagen: outdooractive Kartografie; ©OpenStreetMap (www.openstreetmap.org)



TOP R1.12 Weltstein-Runde

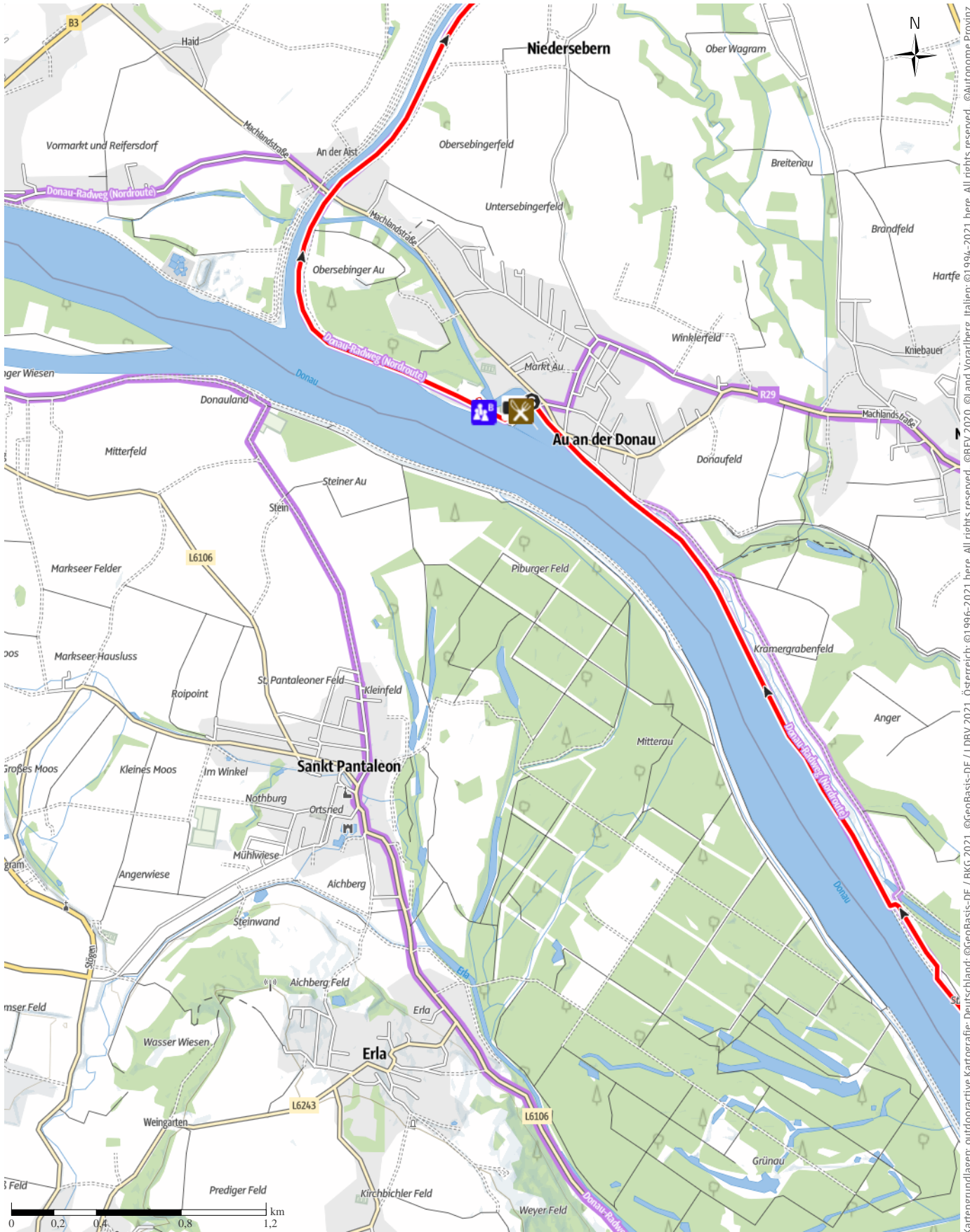
↔ 38,9 km

🕒 2:55 h

⬆️ 471 m

⬆️ 471 m

Schwierigkeit mittel



Kartengrundlagen: outdooractive Kartografie; Deutschland: ©GeoBasis-DE / LDBV 2021, Österreich: ©1996-2021 here. All rights reserved. ©BBEV 2020, ©Land Vorarlberg, Italien: ©1994-2021 here. All rights reserved. ©Autonome Provinz Bozen – Südtirol – Abteilung Natur, Landschaft und Raumentwicklung, ©Cartago S.R.L. Kartengrundlagen: outdooractive Kartografie; ©OpenStreetMap (www.openstreetmap.org)

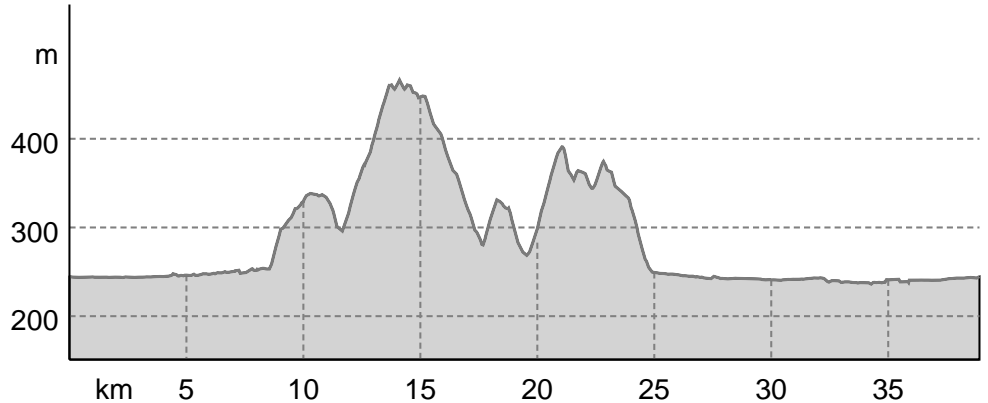


TOP R1.12 Weltstein-Runde

Wegarten

Asphalt 38,9 km

Höhenprofil



Tourdaten

Radtour

Strecke 38,9 km

Dauer 2:55 h

Aufstieg 471 m

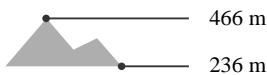
Abstieg 471 m

Schwierigkeit mittel

Kondition

Technik

Höhenlage



Beste Jahreszeit

JAN | FEB | MÄR  
 APR | MAI | JUN  
 JUL | AUG | SEP  
 OKT | NOV | DEZ

Bewertungen

Autoren

Erlebnis

Landschaft

Weitere Tourdaten

Eigenschaften

aussichtsreich geologische Highlights

Auszeichnungen

Rundtour

Einkehrmöglichkeit

familienfreundlich



Quelle

WGD Donau Oberösterreich  
 Tourismus GmbH

Lindengasse 9

A-4040 Linz

Telefon +43 (0)732 7277-800

Fax +43 (0)732 7277-804

info@donauregion.at

https://www.donauregion.at/

„Aufs Dach der Welt und retour“

Genussvolle Gipfelradtour vom Mythos-Fluss Donau in der Machland-Ebene auf den Weltstein (478 m) im Aist-Naarn-Kuppenland. Mit kurzem Fußweg auf den letzten Gipfelmetern. Flussradeln entlang von Donau und Aist, Bergradeln im Kuppenland, Ebenenradeln in der Machland-Ebene ... und 2,7 km Panorama-Abfahrt mit Alpenblick. Ein wahres Gustostückerl!

Highlights:

- Schwertberg (Zillenfahrt auf der Aist)
- Aiserbühne (Schlossartige Theaterkulisse in Steinbruch)



Beate Kepplinger

Aktualisierung: 28.03.2023



## TOP R1.12 Weltstein-Runde

- Weltstein (höchster Punkt der Runde)
- Mühlsteinstadt Perg (Mühlsteinmuseum  
Steinbrecherhaus, Erdstall Ratgöbluckn)
- Naarnkanal (Historischer Holzschwemmkanal)

### Sicherheitshinweise

Der Hauptteil dieser genussvollen Gipfelradtour führt über asphaltierte Nebenstraßen bzw. Güterwege und entlang der Donau am gut asphaltierten Treppelweg. Längs des Aistflusses geht's zwischen Donau und Furth über einen gut asphaltierten Dammradweg, im Anschluss führen vier Wegstücke (380 m, 650 m, 170 m, 200 m) über entspannt fahrbare Sandstraßen. Grundsätzliche Schalttechnik für die lange Bergfahrt von Vorteil. Grundsätzliche Bremstechnik für die lange Abfahrt notwendig.

Beschilderung:

Um Ihnen die Orientierung zu erleichtern, wurden die Donauradrunden mit einem eigenen Radleitsystem gekennzeichnet. Diese Runde folgt der Beschilderung "R1.12 Weltstein-Runde".

### Wegbeschreibung

#### Start der Tour

Zufahrt Campingplatz bzw. Bootshafen / Au an der Donau – Der Donauradrunden-Startplatz befindet sich unterhalb des Donauuferdamms links neben der Zufahrt zum Campingplatz bzw. des Bootshafens.

#### Koordinaten:

DD: 48.228141, 14.579923

GMS: 48°13'41.3"N 14°34'47.7"E

UTM: 33U 468802 5341743

w3w: ///aufträge.diktat.aromen

#### Ende der Tour

Endort = Startort (Rundroute)

#### Wegbeschreibung

Vom Bootshafen Au an der Donau begleiten Sie kurz den mächtigen Donaustrom auf seinem legendären Treppelweg flussaufwärts bis zur Aist-Mündung. Jetzt wechseln Sie den Fluss und folgen den Mäandern des einstigen Perlenflusses quer durch die weitläufige Machland-Ebene. Vom schönen Radweg am Uferdamm blicken Sie erhaben auf fruchtbare Felder und prachtvolle Vierkanthöfe. Ab Furth geht's auf Flusshöhe - vereinzelt über kurze Sandstraßen - durch Siedlungen und offenes Gewerbegebiet. Am Rand der Ebene überrascht der historische Markt Schwertberg mit

schöner Parkanlage am Aistfluss samt Zillenfahr-Möglichkeit und verstecktem Renaissance-Schloss.

Hier beginnt das idyllische Hügelmeer des Aist-Naarn-Kuppenlandes sowie die 220-Höhenmeter-Gipfelfahrt auf den Weltstein. Siedlungsstraßen bringen - teils steil - hoch auf einen bäuerlichen Höhenrücken. Tipp: Kurz vor dessen Scheitelpunkt bietet sich ein Abstecher zur Aiserbühne an, einem alten Steinbruch mit aufwendiger Bühnenburg als Freilichtbühne! An der Kreuzung am Scheitelpunkt zweigt die Gipfelschleife des atypischen Routenverlaufes ab. Über den luftigen Höhenrücken radeln Sie sanft ansteigend auf Bauernstraßen weiter in die bäuerliche Ortschaft Winden. Eine kurze Abfahrt sorgt für Abkühlung. Dann geht's durch den schattigen Bergwald des Jocklgraben in Serpentinaen zünftig - aber mit kleinem Gang gut machbar - bergauf. Hoch oben begeistert die Bauernsiedlung Lina: urige Bauernhöfe, schöne Obstgärten, schmale Felder, saftige Wiesen, grandiose Tiefblicke ... Ein bäuerliches Paradies am Dach der Welt! Wenige Meter danach stehen Sie am Radparkplatz "Weltstein". Der grandiose Fernblick bezaubert und lässt stolze Höhe spüren. Ein kurzer Spaziergang bringt Sie zum sagenumwobenen Waldgipfel Weltstein (478 m). Gratulation!

Als zusätzliche Belohnung folgen 2,7 km Panorama-Abfahrt mit Alpenblick im Rhythmus bergbäuerlicher Kulturlandschaft. Glückseligkeit pur! Nach einem kurzen Gegenanstieg ist die Gipfelschleife zu Ende. Weiter sausen Sie durch verborgene Felder hinunter ins einsame Aisthofner Bachtal und am Gegenhang gleich wieder hoch. Durch ausblickreiches Bauernland gelangen Sie schließlich im leichten Auf und Ab hinunter an den Rand der Machland-Ebene - in die Mühlsteinstadt Perg, Tipp: Ein kurzer Abstecher ins Mühlsteinmuseum Steinbrecherhaus lässt die einstige Bedeutung von Perg bewusst werden! Das idyllische Stadtzentrum lädt zum genussvollen Regenerieren ein. Nach Stadtsiedlungen geht's hinaus zum streng regulierten Naarnfluss - ein historischer Schwemmkanal zum Transport von Brennholz für die Metropolen Wien und Budapest. Bei der Kläranlage verlassen Sie die Naarn und queren auf bäuerlichen Nebenstraßen die weite Ebene des Machlandes. Große Weizen-, Mais-, Gemüsefelder ... zeugen von Fruchtbarkeit, schöne Bauernhöfe von lebendiger Tradition. Auf Höhe des Bauernweilers Straß erreichen Sie durch Uferauen wieder den mächtigen Donaustrom. Nun folgt entspanntes Ausradeln auf dem Uferdamm am legendären Treppelweg. Aufs Dach der Welt und retour!

### Anreise



**TOP** R1.12 Weltstein-Runde

**Öffentliche Verkehrsmittel**

Anreise in die Donauregion

Wie in die Donauregion Oberösterreich anreisen?

Der schnelle Weg ans Ziel – mit Bahn, Bus, Auto, Schiff oder Flugzeug.

**Interessante Punkte**



 **Camping**

**1 Camping & Pension Au an der Donau**

Hafenstraße 1

4332 Au an der Donau

 +43 7262 53090

[info@camping-audonau.at](mailto:info@camping-audonau.at)

<http://www.camping-audonau.at>

Quelle: WGD Donau Oberösterreich Tourismus



 **Imbiss**

**2 donAu-Stand'l**

Hafenstraße 1

4332 Au an der Donau

 +43 7262 53090

[info@camping-audonau.at](mailto:info@camping-audonau.at)

<http://www.donau-standl.at>

Quelle: WGD Donau Oberösterreich Tourismus



 **Webcam**

**3 Naarn im Machlande: Camping Au an der Donau - Donauradweg**

Naarn im Machlande

Quelle: Windy.com




 **Öffentliche Einrichtung**

**4 Römer-Rastplatz Au an der Donau**

am Donauradweg

4332 Au an der Donau

 +43 7262 582-55

[gemeinde@naarn.ooe.gv.at](mailto:gemeinde@naarn.ooe.gv.at)

<http://www.naarn.at/Tourismus/Tourismusverband>

Quelle: WGD Donau Oberösterreich Tourismus



 **Hotel**

**5 TINSCHERT Hotel-Restaurant-Partyservice**

Ingenieur-Schmiedl-Straße 6

4311 Schwertberg

 +43 7262 61276

[info@hotel-tinschert.at](mailto:info@hotel-tinschert.at)

<http://www.hotel-tinschert.at>

Quelle: WGD Donau Oberösterreich Tourismus



 **Hotel**

**6 Mühlviertler Hof**

Hauptstraße 10

4311 Schwertberg

 +43 7262 61262

[info@gasthof-geirhofer.at](mailto:info@gasthof-geirhofer.at)

<http://www.gasthof-geirhofer.at>

Quelle: WGD Donau Oberösterreich Tourismus



 **Schloss**

**7 Schloss Schwertberg**

Aisttalstraße 1

4311 Schwertberg

 +43 7262 61155

[gemeinde@schwertberg.at](mailto:gemeinde@schwertberg.at)

<https://www.donauregion.at/en/oesterreich-poi/detail/400240/schloss-schwertberg.html>

Quelle: WGD Donau Oberösterreich Tourismus



 **Gasthaus**

**8 Gasthof Manner**

Dr.-Schober-Straße 5

4320 Perg

 +43 7262 52291-0

[gh.manner@perg.at](mailto:gh.manner@perg.at)

<http://www.gasthof-manner.at>

Quelle: WGD Donau Oberösterreich Tourismus




 **Gasthaus**

**9 Wirt z'Laab**

Laab 2

4331 Naarn im Machlande

 +43 7262 58259

[ecker.fritzi@gmail.com](mailto:ecker.fritzi@gmail.com)


<http://www.wirtzlaab.at>

Quelle: WGD Donau Oberösterreich Tourismus

TOP R1.12 Weltstein-Runde



 Hofladen

 Aronia-Power vom Froschauer

Laab 4

4331 Naarn im Machlande

 +43 664 3960477

[office@aronia-froschauer.at](mailto:office@aronia-froschauer.at)

<https://www.aronia-froschauer.at>

Quelle: WGD Donau Oberösterreich Tourismus

---



 Ausstellung

 Scherer Mühlsteinbruch

Mühlsteinstraße

4320 Perg

 +43 7262 52387

[tourist@perg.at](mailto:tourist@perg.at)

<http://angebote-pergmuseum.blogspot.co.at/>

Quelle: WGD Donau Oberösterreich Tourismus

---



 Hofladen

 Biohof Mascherbauer

Winden 1

4311 Schwertberg

[info@biohof-mascherbauer.at](mailto:info@biohof-mascherbauer.at)

<https://www.biohof-mascherbauer.at>

Quelle: WGD Donau Oberösterreich Tourismus

---



TOP R1.12 Weltstein-Runde



Radeln in Au an der Donau

Foto: © CM Visuals, CC BY-ND, WGD Donau Oberösterreich Tourismus GmbH



Am Weltstein

Foto: © CM Visuals, CC BY-ND, WGD Donau Oberösterreich Tourismus GmbH



Radeln am Aulehrpfad

Foto: © CM Visuals, CC BY-ND, WGD Donau Oberösterreich Tourismus GmbH



Aussichtsturm Naarn im Machland

Foto: © CM Visuals, CC BY-ND, WGD Donau Oberösterreich Tourismus GmbH



Radeln im Wald Au an der Donau

Foto: © CM Visuals, CC BY-ND, WGD Donau Oberösterreich Tourismus GmbH




TOP R1.12 Weltstein-Runde



Drohnenaufnahme Radweg Au an der Donau

Foto: © CM Visuals , CC BY-ND, WGD Donau Oberösterreich Tourismus GmbH



Drohnenaufnahme Aussichtsturm Naarn im Machland

Foto: CM Visuals, CC BY-ND, WGD Donau Oberösterreich Tourismus GmbH



Drohnenaufnahme Au an der Donau Naarn im Machland

Foto: CM Visuals, CC BY-ND, WGD Donau Oberösterreich Tourismus GmbH



Radfahrer am Aussichtsturm Naarn im Machland

Foto: CM Visuals, CC BY-ND, WGD Donau Oberösterreich Tourismus GmbH



Radfahrer am Aussichtsturm Naarn im Machland

Foto: CM Visuals, CC BY-ND, WGD Donau Oberösterreich Tourismus GmbH



TOP R1.12 Weltstein-Runde



Radfahrer am Aussichtsturm Naarn im Machland

Foto: CM Visuals, CC BY-ND, WGD Donau Oberösterreich Tourismus GmbH



Radtour am Donauradweg Au Donau

Foto: CM Visuals, CC BY-ND, WGD Donau Oberösterreich Tourismus GmbH



Radtour am Donauradweg Au Donau

Foto: CM Visuals, CC BY-ND, WGD Donau Oberösterreich Tourismus GmbH



Radtour am Donauradweg Au Donau

Foto: CM Visuals, CC BY-ND, WGD Donau Oberösterreich Tourismus GmbH



Radtour am Donauradweg zum Weltstein

Foto: CM Visuals, CC BY-ND, WGD Donau Oberösterreich Tourismus GmbH



TOP R1.12 Weltstein-Runde



Radtour am Donauradweg zum Weltstein

Foto: CM Visuals, CC BY-ND, WGD Donau Oberösterreich Tourismus GmbH



Radtour am Donauradweg zum Weltstein

Foto: CM Visuals, CC BY-ND, WGD Donau Oberösterreich Tourismus GmbH


















Radtour am Donauradweg zum Weltstein Schwertberg

Foto: CM Visuals, CC BY-ND, WGD Donau Oberösterreich Tourismus GmbH



## Zeichenerklärung









### Topografie

	Wald, Forst
	Moor, Sumpf, Ried
	Heide
	Wohnbaufläche mit Einzelgebäude
	Gewerbefläche mit Einzelgebäude
	Friedhof
	Golfplatz
	Sportplatz, Stadion
	Stadion
	Freibad
	Weinberg
	Felszeichnung
	Staatsgrenze
	Landesgrenze
	Kreisgrenze
	Höhenlinie
	Sondernutzungsfläche
	Naturschutzgebiet











### Topografische Einzelzeichen

	Berg/Gipfelkreuz
	Höhenpunkt
	Fels
	Höhle
	Kirche
	Kapelle
	Friedhof
	Schloss/Burg
	Kloster
	Denkmal
	Ruine
	Bergwerk
	Findling/Hügelgrab
	Sendemast/Turm
	Windrad
	Wasser-/Windmühle
	Aussichtspunkt

### Straßen und Wege

	Autobahn
	Bundesstraße
	Kreisstraße
	Gemeindestraße
	Hauptwirtschaftsweg
	Wirtschaftsweg
	Fußweg
	Klettersteig

### Lifte und Eisenbahn

	Großkabinenbahn
	Kabinenbahn
	Sessellift
	Ski-, Schlepplift
	Materialseilbahnen
	Eisenbahn
	S-Bahn
	U-Bahn
	Straßenbahn
	Bahnhof