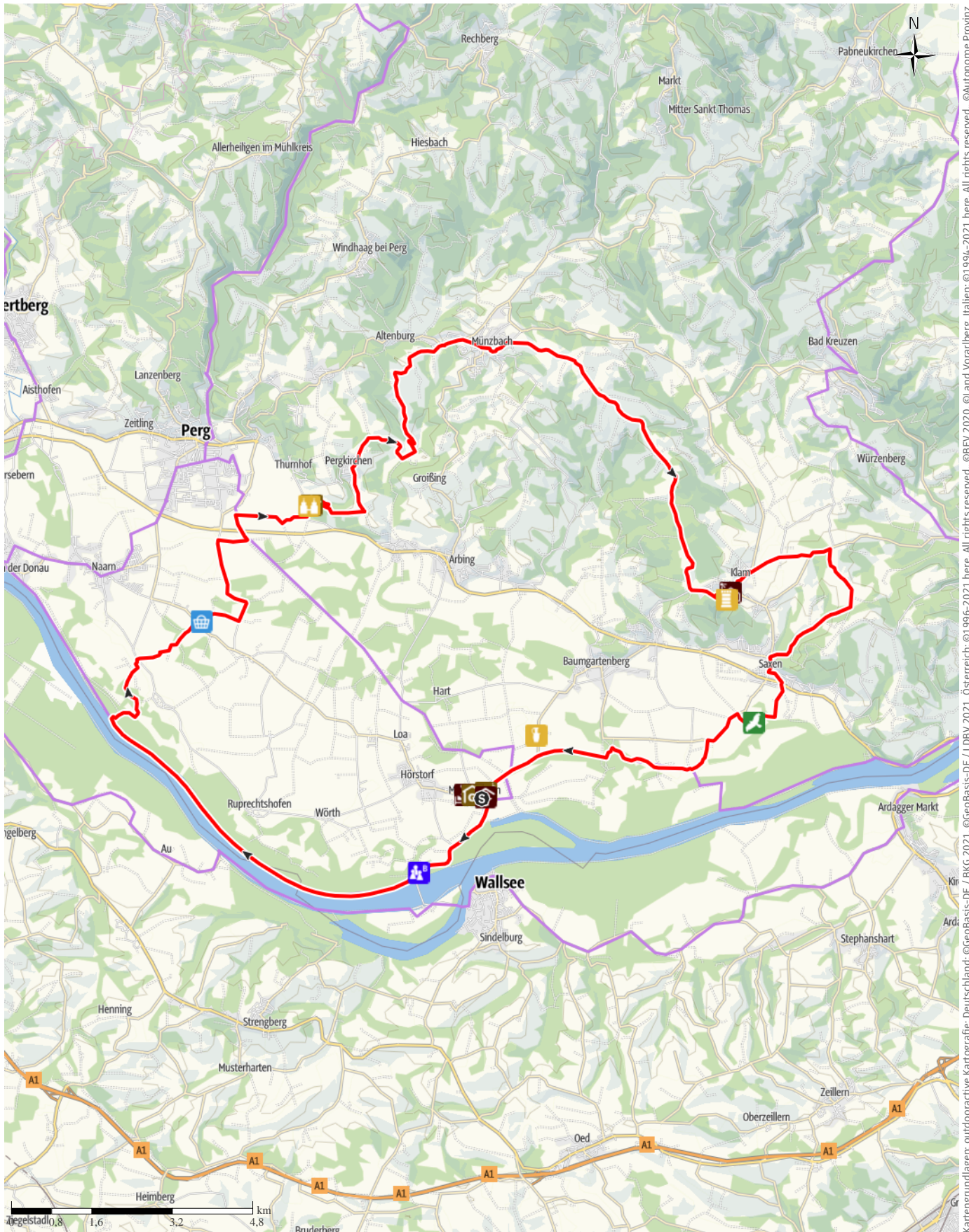


TOP R1.13 Alpenblick-Runde

↔ 52,2 km | ⌚ 3:45 h | ⬆️ 425 m | ⬆️ 425 m | Schwierigkeit mittel



Kartengrundlagen: outdooractive Kartografie; Deutschland: ©GeoBasis-DE / BKG 2021, ©GeoBasis-DE / LDBV 2021, Österreich: ©1996-2021 here, All rights reserved. ©BBEV 2020, ©Land Vorarlberg, Italien: ©1994-2021 here, All rights reserved. ©Autonome Provinz Bozen – Südtirol – Abteilung Natur, Landschaft und Raumentwicklung, © Cartago S.R.L. Kartengrundlagen: outdooractive Kartografie; ©OpenStreetMap (www.openstreetmap.org)

TOP R1.13 Alpenblick-Runde

↔ 52,2 km

🕒 3:45 h

⬆️ 425 m

⬆️ 425 m

Schwierigkeit mittel



TOP R1.13 Alpenblick-Runde

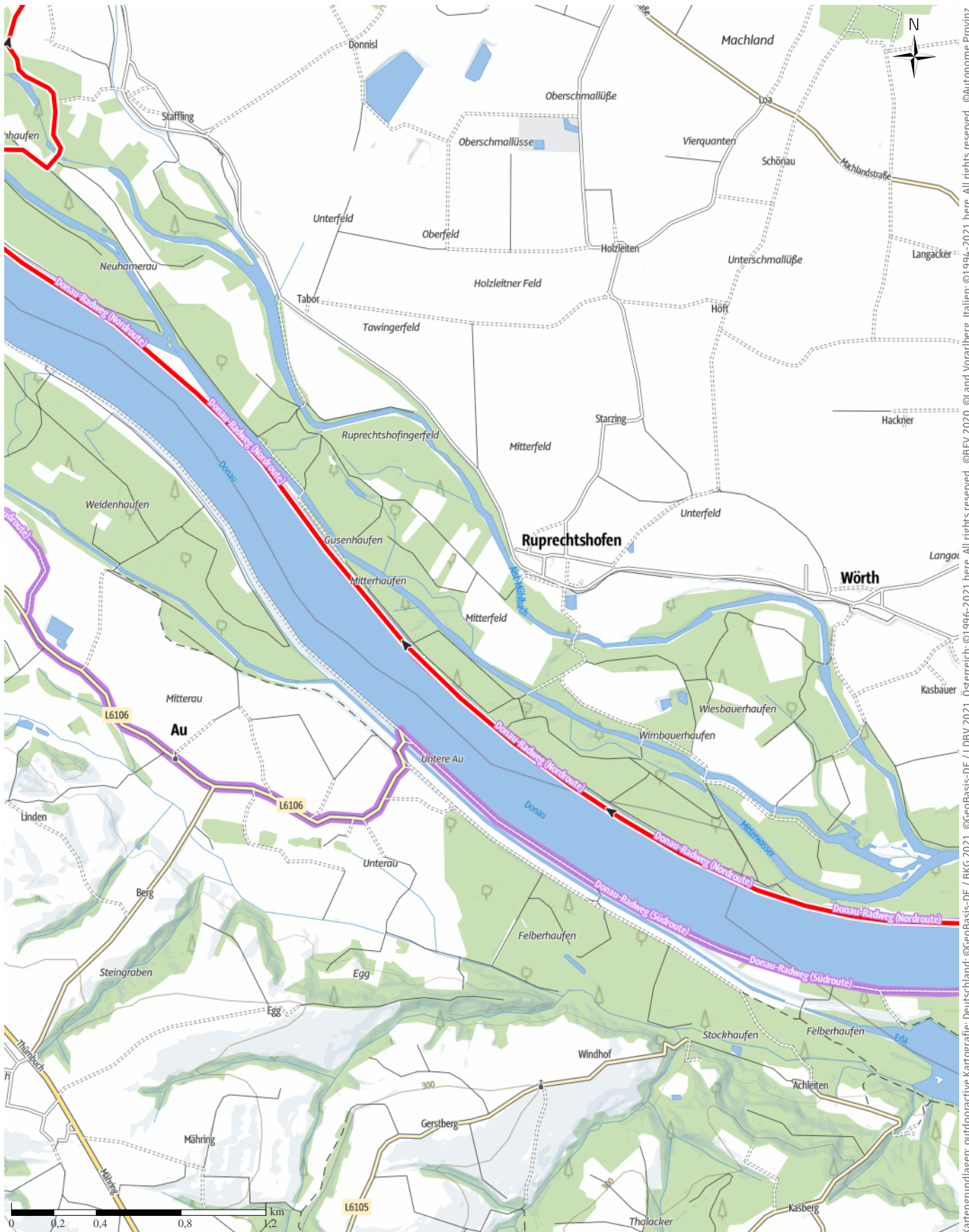
↔ 52,2 km

🕒 3:45 h

⬆️ 425 m

⬆️ 425 m

Schwierigkeit mittel



Kartengrundlagen: outdooractive Kartografie; Deutschland: ©GeoBasis-DE / BKG 2021, ©GeoBasis-DE / LDBV 2021, Österreich: ©1996-2021 here. All rights reserved. ©BEV 2020, ©Land Vorarlberg, Italien: ©1994-2021 here. All rights reserved. ©Autonome Provinz Bozen – Südtirol – Abteilung Natur, Landschaft und Raumentwicklung, ©Cartago S.R.L. Kartengrundlagen: outdooractive Kartografie; ©OpenStreetMap (www.openstreetmap.org)

TOP R1.13 Alpenblick-Runde

↔ 52,2 km

🕒 3:45 h

⬆️ 425 m

⬆️ 425 m

Schwierigkeit mittel



Kartengrundlagen: outdooractive Kartografie; Deutschland: ©GeoBasis-DE / LDBV 2021, Österreich: ©1996-2021 here, All rights reserved, ©BBEV 2020, ©Land Vorarlberg, Italien: ©1994-2021 here, All rights reserved, ©Autonome Provinz Bozen – Südtirol – Abteilung Natur, Landschaft und Raumentwicklung, © Cartago S.R.L. Kartengrundlagen: outdooractive Kartografie; ©OpenStreetMap (www.openstreetmap.org)

TOP R1.13 Alpenblick-Runde

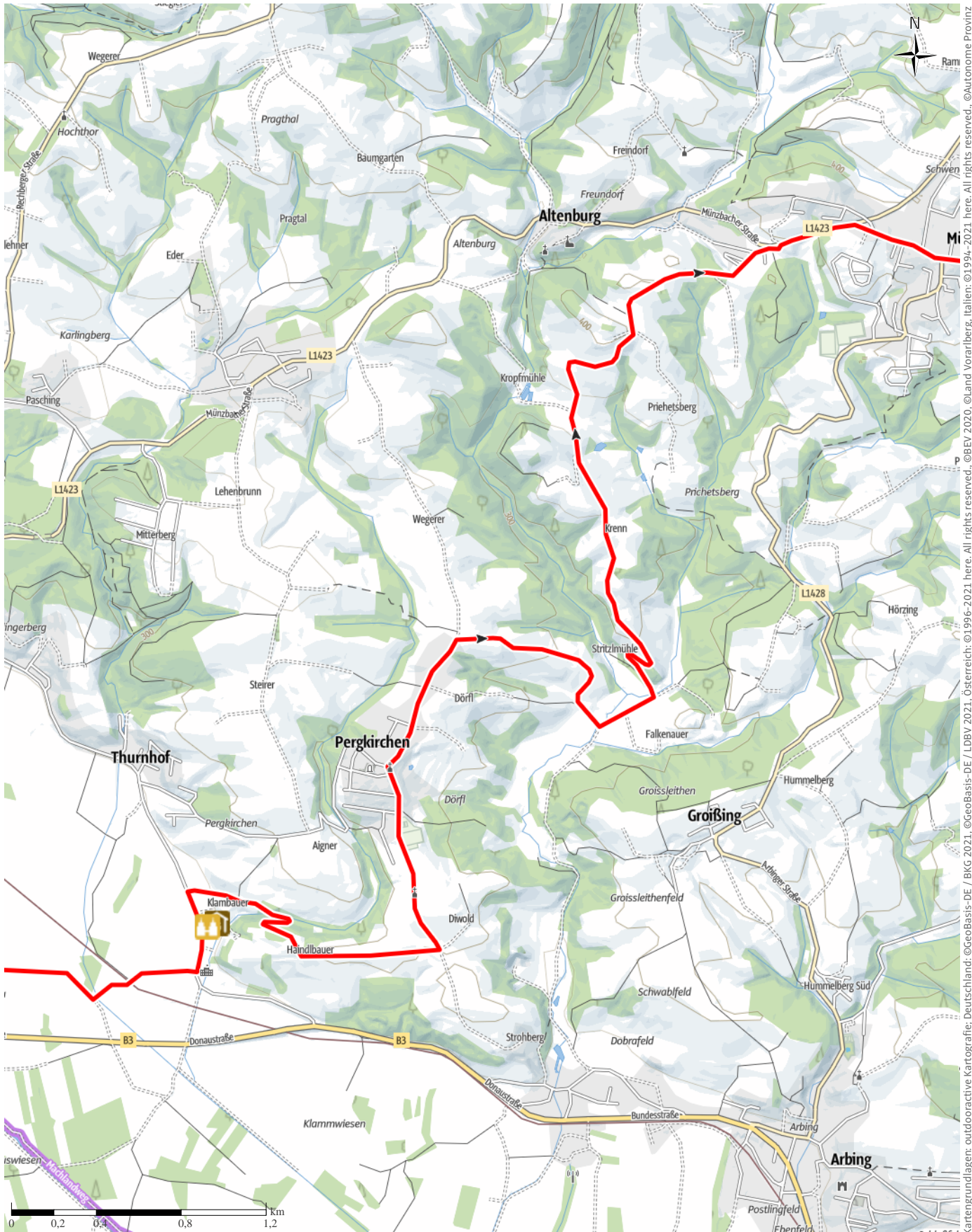
↔ 52,2 km

🕒 3:45 h

⬆️ 425 m

⬆️ 425 m

Schwierigkeit mittel



Kartengrundlagen: outdooractive Kartografie; Deutschland: ©GeoBasis-DE / LDBV 2021, ©GeoBasis-DE / BKG 2021, ©BBEV 2020, ©Land Vorarlberg, Italien: ©1994-2021 here. All rights reserved. ©Autonome Provinz Bozen – Südtirol – Abteilung Natur, Landschaft und Raumentwicklung, ©Cartago S.R.L. Kartengrundlagen: outdooractive Kartografie; ©OpenStreetMap (www.openstreetmap.org)

TOP R1.13 Alpenblick-Runde

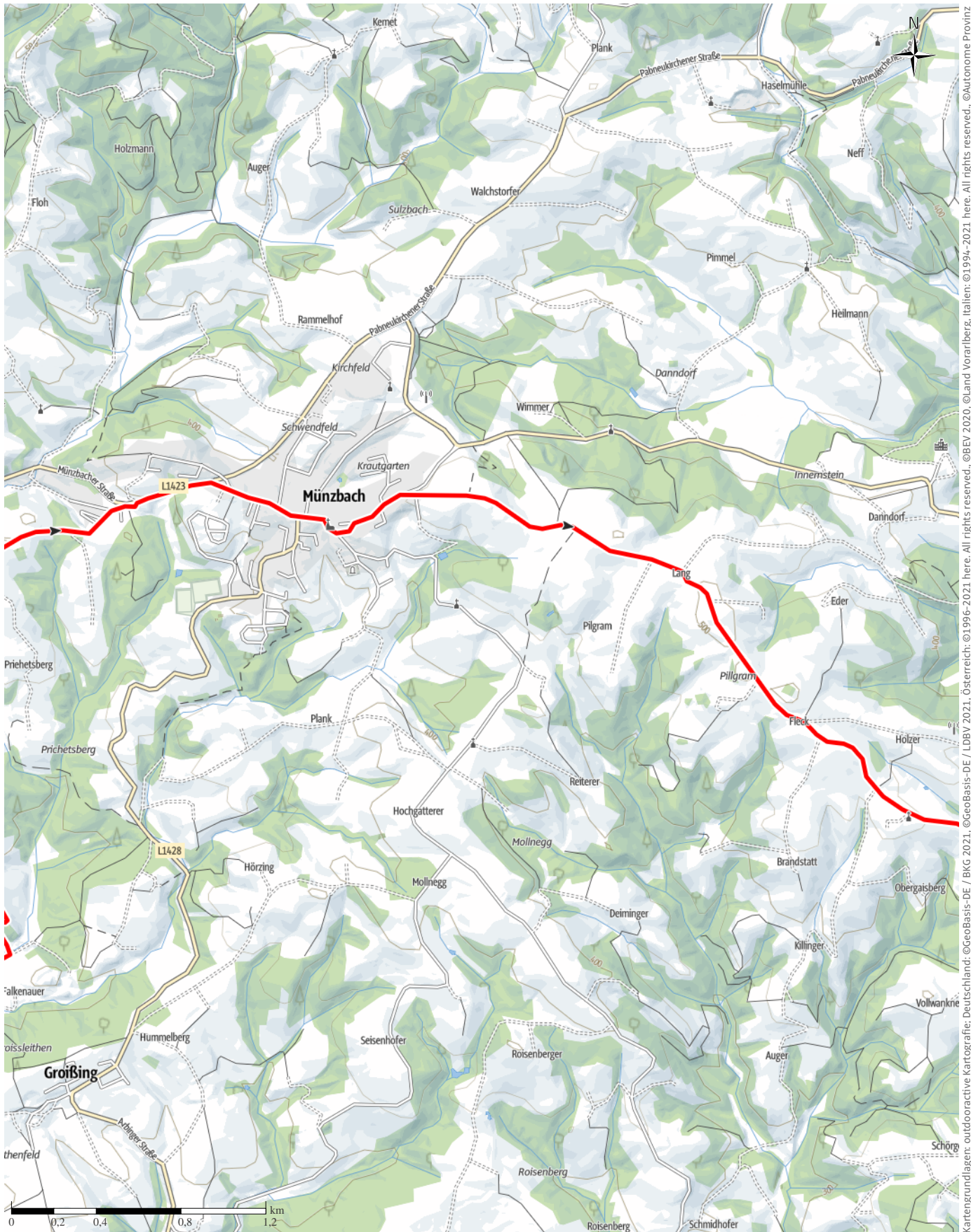
↔ 52,2 km

🕒 3:45 h

⬆️ 425 m

⬆️ 425 m

Schwierigkeit mittel



Kartengrundlagen: outdooractive Kartografie; Deutschland: ©GeoBasis-DE / BKG 2021, ©GeoBasis-DE / LDBV 2021, Österreich: ©1996-2021 here. All rights reserved. ©BBEV 2020, ©Land Vorarlberg, Italien: ©1994-2021 here. All rights reserved. ©Autonome Provinz Bozen – Südtirol – Abteilung Natur, Landschaft und Raumentwicklung, © Cartago S.R.L. Kartengrundlagen: outdooractive Kartografie; ©OpenStreetMap (www.openstreetmap.org)

TOP R1.13 Alpenblick-Runde

↔ 52,2 km

🕒 3:45 h

⬆️ 425 m

⬆️ 425 m

Schwierigkeit mittel



Kartengrundlagen: outdooractive Kartografie; Deutschland: ©GeoBasis-DE / LDBV 2021, Österreich: ©1996-2021 here. All rights reserved. ©BBEV 2020, ©Land Vorarlberg, Italien: ©1994-2021 here. All rights reserved. ©Autonome Provinz Bozen – Südtirol – Abteilung Natur, Landschaft und Raumentwicklung, ©Cartago S.R.L. Kartengrundlagen: outdooractive Kartografie; ©OpenStreetMap (www.openstreetmap.org)

TOP R1.13 Alpenblick-Runde

↔ 52,2 km

🕒 3:45 h

⬆️ 425 m

⬆️ 425 m

Schwierigkeit mittel



Kartengrundlagen: outdooractive Kartografie; Deutschland: ©GeoBasis-DE / LDBV 2021, ©BBEV 2020, ©Land Vorarlberg, Italien: ©1994-2021 here. All rights reserved. ©Autonome Provinz Bozen – Südtirol – Abteilung Natur, Landschaft und Raumentwicklung, © Cartago S.R.L. Kartengrundlagen: outdooractive Kartografie; ©OpenStreetMap (www.openstreetmap.org)



TOP R1.13 Alpenblick-Runde

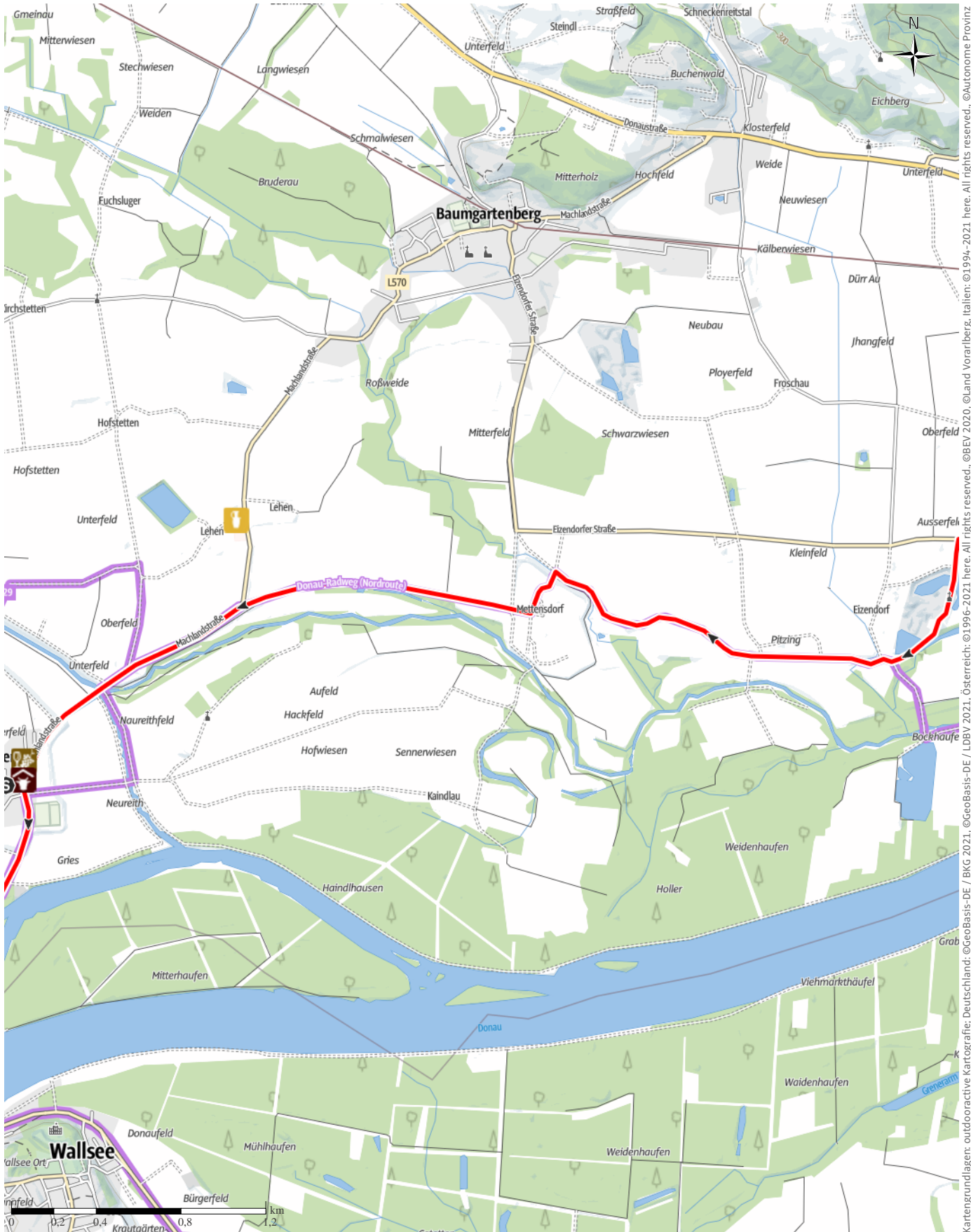
↔ 52,2 km

🕒 3:45 h

⬆️ 425 m

⬆️ 425 m

Schwierigkeit mittel



Kartengrundlagen: outdooractive Kartografie; Deutschland: ©GeoBasis-DE / LDBV 2021, Österreich: ©1996-2021 here. All rights reserved. ©BBEV 2020, ©Land Vorarlberg, Italien: ©1994-2021 here. All rights reserved. ©Autonome Provinz Bozen – Südtirol – Abteilung Natur, Landschaft und Raumentwicklung, ©Cartago S.R.L. Kartengrundlagen: outdooractive Kartografie; ©OpenStreetMap (www.openstreetmap.org)

TOP R1.13 Alpenblick-Runde

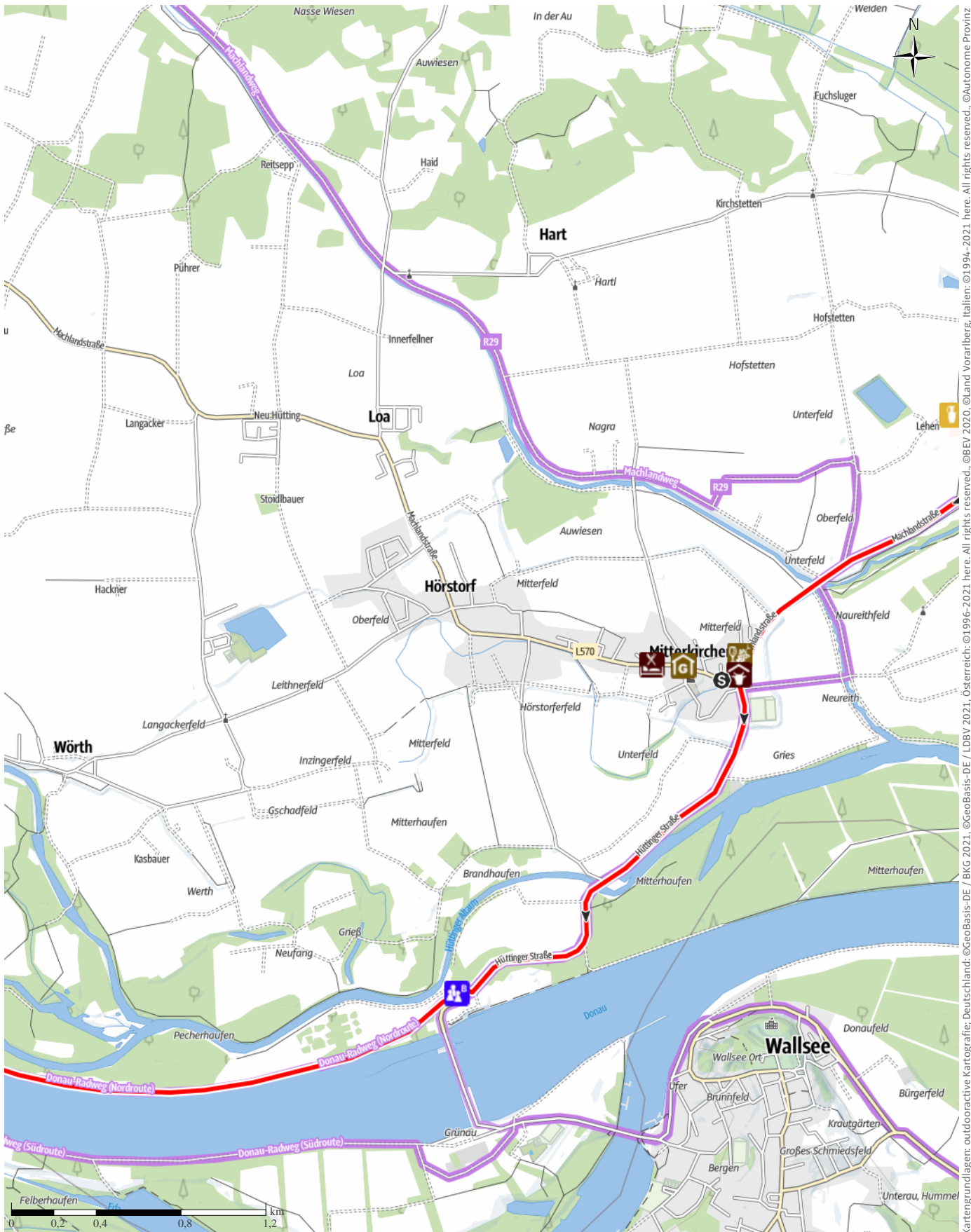
↔ 52,2 km

🕒 3:45 h

⬆️ 425 m

⬆️ 425 m

Schwierigkeit mittel



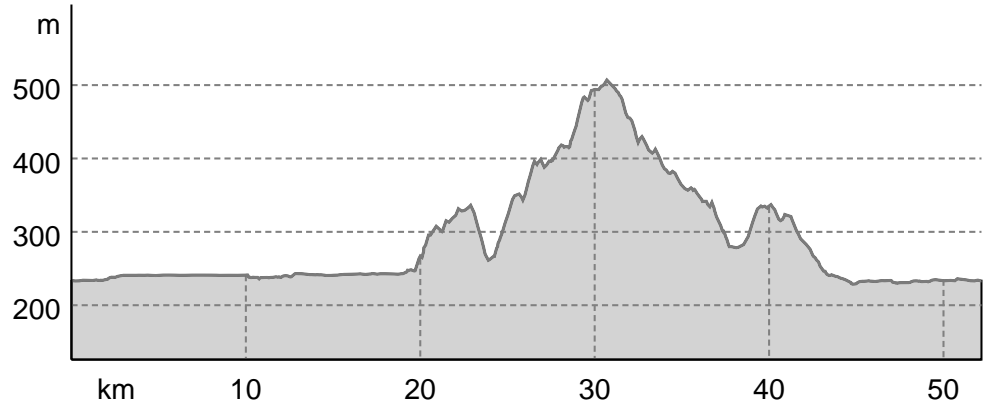
Kartengrundlagen: outdooractive Kartografie; Deutschland: ©GeoBasis-DE / LDBV 2021, ©GeoBasis-DE / BKG 2021, ©GeoBasis-DE / LDBV 2021, Österreich: ©BBEV 2020, ©Land Vorarlberg, Italien: ©1994-2021 here. All rights reserved. ©Autonome Provinz Bozen – Südtirol – Abteilung Natur, Landschaft und Raumentwicklung, © Cartago S.R.L. Kartengrundlagen: outdooractive Kartografie; ©OpenStreetMap (www.openstreetmap.org)

TOP R1.13 Alpenblick-Runde

Wegarten

Asphalt 52,2 km

Höhenprofil



Tourdaten

Radtour

Strecke 52,2 km

Dauer 3:45 h

Aufstieg 425 m

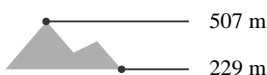
Abstieg 425 m

Schwierigkeit mittel

Kondition

Technik

Höhenlage



Beste Jahreszeit

JAN | FEB | MÄR  
APR | MAI | JUN  
JUL | AUG | SEP  
OKT | NOV | DEZ

Bewertungen

Autoren

Erlebnis

Landschaft

Weitere Tourdaten

Eigenschaften

aussichtsreich geologische Highlights

Fauna kulturell / historisch

Flora

Auszeichnungen

Rundtour

Einkehrmöglichkeit



Quelle

WGD Donau Oberösterreich  
Tourismus GmbH

Lindengasse 9

A-4040 Linz

Telefon +43 (0)732 7277-800

Fax +43 (0)732 7277-804

info@donauregion.at

https://www.donauregion.at/



Beate Kepplinger

Aktualisierung: 28.03.2023

„Höhenradeln in der Machlandebene“

Atemberaubende Höhenradtour aus dem Herzen der Machland-Ebene über deren Landschaftsbalkon, die Panoramastraße Obernstraß (500 m). Der lange Höhenrücken begeistert mit entspanntem Genussradeln und grandiosem Alpenblick, Tiefblick, ... pures König-der-Welt-Gefühl! Flussradeln entlang der Donau, die Durchquerung der Machland-Ebene, Bergradeln ... komplettieren die Runde.

Highlights:

- 11 km lange Bergfahrt; grandioses Alpenpanorama-Höhenradeln; 2,5 km Panorama-

## TOP R1.13 Alpenblick-Runde

### Abfahrt

- Klosterdorf Münzbach (Bergdorf mit ehemaligem Kloster)
- Burg Clam (Ein Burgjuwel Österreichs)
- Freilichtmuseum Keltendorf Mitterkirchen (Rekonstruktion einer keltischen Siedlung)

### Sicherheitshinweise

Der Hauptteil dieser traumhaften Höhenradtour führt über gut asphaltierte bäuerliche Nebenstraßen bzw. Güterwege und entlang der Donau am gut asphaltierten Treppelweg. Im Gauninger Holz vor Burg Clam nutzt die Route rund 1,7 km Schotterstraße (teilweise Schotter, meist Sand). Mit vorsichtiger Fahrweise ist dieser Abschnitt auch mit Rennrädern bewältigbar. Grundsätzliche Schalttechnik für die lange Bergfahrt vorteilhaft. Grundsätzliche Bremsstechnik für die lange Abfahrt notwendig.

### Beschilderung:

Um Ihnen die Orientierung zu erleichtern, wurden die Donauradrunden mit einem eigenen Radleitsystem gekennzeichnet. Diese Runde folgt der Beschilderung "R1.13 Alpenblick-Runde".

## Wegbeschreibung

### Start der Tour

Gemeindeamt / Mitterkirchen im Machland - Der Donauradrunden-Startplatz befindet sich vor dem Gemeindeamt.

### Koordinaten:

DD: 48.184837, 14.711702

GMS: 48°11'05.4"N 14°42'42.1"E

UTM: 33U 478571 5336884

w3w: ///erscheinen.wirbt.karbon

### Ende der Tour

Endort = Startort (Rundroute)

### Wegbeschreibung

Machland-Ebene und Höhenradeln? Diese Radrunde lässt Sie die Faszination der Machland-Ebene erleben und überrascht mit einer kaum bekannten Facette - einer atemberaubenden Höhenradtour über das Dach der Ebene! Ausgangsort ist Mitterkirchen im Herzen der weitläufigen Machland-Ebene. Vom bäuerlichen Markt radeln Sie auf einer schwach frequentierten Hauptstraße hinaus zum Donaukraftwerk Wallsee-Mitterkirchen. Dort beginnt Flussradeln vom Feinsten: Auf dem Uferdamm geht's am legendären

Donauradweg Treppelweg den gewaltigen Mythosfluss Donau stromaufwärts. Urwaldartige Auen säumen den Weg und erinnern an die Zeit als die Urdonau mit zahlreichen Seitenarmen die heutige Ebene geschaffen hat.

Die Donau verlassen Sie durch deren Uferwälder auf Höhe des Bauernweilers Straß und queren auf bäuerlichen Nebenstraßen die weite Ebene des Machlandes. Große Weizen-, Mais-, Gemüsegelder ... zeugen von Fruchtbarkeit, schöne Bauernhöfe von lebendiger Tradition. Nahe der Stadt Perg sticht der streng regulierte Naarnfluss ins Auge: Ein historischer Schwemmkanal zum Transport von Brennholz für die Metropolen Wien und Budapest. Der Rand der Ebene ist beim malerischen Schloss Auhof (Privatbesitz: Nicht betreten!) erreicht. Jetzt beginnt der 11 km lange und 250-Höhenmeter hohe Anstieg auf's Dach der Ebene! Nach einer kurzen, steilen Waldstufe radeln Sie auf Bauernstraßen sanft ansteigend an Pergkirchen vorbei zur Ortschaft Dörfel. Kurzer Abfahrts Spaß ins Kropfmühlbachtal erlaubt Regeneration. Dann wird's zünftig: Ein langer, gestufter Bergrücken führt schweißtreibend durch urige Mühlviertler Kulturlandschaft hinauf nach Münzbach. Das schöne Klosterdorf thront weithin sichtbar in einem Geländesattel und lädt mit Trinkbrunnen am Dorfplatz zum Erfrischen ein. Gratulation, das Größte ist geschafft!

Nach wenigen Höhenmetern befinden Sie sich am blickgewaltigen Dach der Machland-Ebene: Voller Glückseligkeit radeln Sie im sanften Auf und Ab des luftigen, bäuerlichen Höhenrückens. Südlich der Blick über die Machland-Ebene bis zu den Alpen, nördlich das Mühlviertler Hügelmeer ... pures König-der-Welt-Gefühl! Ab der Ortschaft Fleck rundet eine 2,5 km Panorama-Abfahrt das intensive Höhererlebnis ab. In den gräflichen Eichen-Mischwäldern des Gauninger Holzes sorgt ein längeres Schotterstraßenstück für Naturbezug, danach überrascht eine lange Eichenallee mit herrschaftlichem Flair. Die dazugehört Herrschaft? Die imposante Burg Clam liegt gleich um die Ecke. Ein wahres Burgenjuwel! Voll möbliert und seit 1454 von der Familie Clam bewohnt, erlaubt sie einen ungewöhnlich persönlichen Zugang zu Geschichte. Also unbedingt besichtigen!

Vom historischen Burg-Markt Klam führt die Runde über ruhige Bauernstraßen in größerem Bogen zuerst bergauf, dann durch das Waldtal des Saxner Baches hinunter in die Machland-Ebene, nach Saxen. Nach den Anstrengungen der Bergwertung radeln Sie im uralten Kulturland der Ebene gemütlich aus. Hochwassermarken und -schutzanlagen erinnern an die Gefahren des Lebens im Schwemmland. Der kurze Abstecher zum Freilichtmuseum Keltendorf

**TOP** R1.13 Alpenblick-Runde

Mitterkirchen erlaubt einen eindrucksvollen Einblick in die Kultivierung der Ebene. Machland-Ebene und Höhenradeln? Ein unvermutetes Rad-Highlight!

**Anreise**

**Öffentliche Verkehrsmittel**

Anreise in die Donauregion

Wie in die Donauregion Oberösterreich anreisen?

Der schnelle Weg ans Ziel – mit Bahn, Bus, Auto, Schiff oder Flugzeug.

**Interessante Punkte**




 Gasthaus

**1 Gasthaus Häuserer**

Mitterkirchen 10

4343 Mitterkirchen im Machland

 +43 7269 8325

[anton@gasthaus-haeuserer.at](mailto:anton@gasthaus-haeuserer.at)

<https://www.donauregion.at/en/oesterreich-gastronomie/detail/100197/gasthaus-haeuserer.html>

Quelle: WGD Donau Oberösterreich Tourismus



 Gasthof

**2 Gasthaus Häuserer**

Mitterkirchen 10

4343 Mitterkirchen im Machland

 +43 7269 8325

[anton@gasthaus-haeuserer.at](mailto:anton@gasthaus-haeuserer.at)

<http://www.gasthaus-haeuserer.at>

Quelle: WGD Donau Oberösterreich Tourismus




 Gasthof

**3 Gasthaus Haberl**

Mitterkirchen 18

4343 Mitterkirchen im Machland

 +43 7269 8423-0

[office@haberl-mitterkirchen.at](mailto:office@haberl-mitterkirchen.at)

<http://www.haberl-mitterkirchen.at>

Quelle: WGD Donau Oberösterreich Tourismus



 Öffentliche Einrichtung

**4 Römer-Rastplatz Mitterkirchen**

am Donauradweg

4343 Mitterkirchen im Machland

 +43 7269 8255-0

[gemeinde@mitterkirchen.at](mailto:gemeinde@mitterkirchen.at)

<http://www.mitterkirchen.at>

Quelle: WGD Donau Oberösterreich Tourismus




 Hofladen

**5 Aronia-Power vom Froschauer**

Laab 4

4331 Naarn im Machlande

 +43 664 3960477

[office@aronia-froschauer.at](mailto:office@aronia-froschauer.at)

<https://www.aronia-froschauer.at>

Quelle: WGD Donau Oberösterreich Tourismus



 Gasthaus

**6 Wirt in Auhof**

Auhof 11/1

4320 Perg

 +43 7262 52460

[office@wirt-in-auhof.at](mailto:office@wirt-in-auhof.at)

<https://www.wirt-in-auhof.at>

Quelle: WGD Donau Oberösterreich Tourismus



 Schloss

**7 Schloss Auhof bei Perg**

Auhof 1

4320 Perg

 +43 7262 525480

[kontakt@kulturhof-perg.at](mailto:kontakt@kulturhof-perg.at)

<https://www.perg.at/stadt-perg/sehenswuerdigkeiten/schloss-auhof/>

Quelle: WGD Donau Oberösterreich Tourismus




 Burg

**8 Burg Clam - Führung**

Sperken 1

4352 Klam

 +43 7269 7217-0

[museum@burgclam.com](mailto:museum@burgclam.com)

<http://www.burgclam.com>

Quelle: WGD Donau Oberösterreich Tourismus

TOP R1.13 Alpenblick-Runde



Ferienhaus

**9 Clam Live Lodge**

Sperken 4

4352 Klam

[lodge@clamlive.at](mailto:lodge@clamlive.at)

<https://www.clamlive.at/lodge>

Quelle: WGD Donau Oberösterreich Tourismus




Naturdenkmal

**10 Natura 2000 Gebiet Machland Nord**

Saxen 8

4351 Saxen

 +43 650 3157223

[entenlacke@drei.at](mailto:entenlacke@drei.at)

<http://www.entenlacke.com>

Quelle: WGD Donau Oberösterreich Tourismus




Archäologische Stätte

**11 Freilichtmuseum Keltendorf Mitterkirchen**

Lehen 12

4343 Mitterkirchen im Machland

 +43 7269 6611

[freilichtmuseum@mitterkirchen.at](mailto:freilichtmuseum@mitterkirchen.at)

<http://www.keltendorf-mitterkirchen.at>

Quelle: WGD Donau Oberösterreich Tourismus



Heuriger

**12 Radlerbauernhof Moser KG**

Mitterkirchen 27

4343 Mitterkirchen im Machland

 +43 7269 8311

[office@radlerbauernhof-moser.at](mailto:office@radlerbauernhof-moser.at)

<http://www.radlerbauernhof-moser.at>

Quelle: WGD Donau Oberösterreich Tourismus



Bauernhof

**13 Radlerparadies Kraglhof**

Mitterkirchen 26

4343 Mitterkirchen im Machland

 +43 7269 8313

[office@kraglhof.at](mailto:office@kraglhof.at)

<http://www.kraglhof.at>

Quelle: WGD Donau Oberösterreich Tourismus

**TOP** R1.13 Alpenblick-Runde



Radeln auf den Höherücken mit Blick ins Machland

Foto: © CM Visuals, CC BY-ND, WGD Donau Oberösterreich Tourismus GmbH



Burg Clam

Foto: © CM Visuals, CC BY-ND, WGD Donau Oberösterreich Tourismus GmbH



Radfahrer in der Burg Clam

Foto: © CM Visuals, CC BY-ND, WGD Donau Oberösterreich Tourismus GmbH



Radtour am Donauradweg Höhenrücken Münzbach

Foto: CM Visuals, CC BY-ND, WGD Donau Oberösterreich Tourismus GmbH



Radtour am Donauradweg Höhenrücken Münzbach

Foto: CM Visuals, CC BY-ND, WGD Donau Oberösterreich Tourismus GmbH

TOP R1.13 Alpenblick-Runde



Radtour am Donauradweg Höhenrücken Münzbach

Foto: CM Visuals, CC BY-ND, WGD Donau Oberösterreich Tourismus GmbH



Radfahrer bei der Burg Clam

Foto: CM Visuals, CC BY-ND, WGD Donau Oberösterreich Tourismus GmbH



Radfahrer bei der Burg Clam

Foto: CM Visuals, CC BY-ND, WGD Donau Oberösterreich Tourismus GmbH



Freilichtmuseum Mitterkirchen

Foto: Andreas Kranzmayr, CC BY-ND, WGD Donau Oberösterreich Tourismus GmbH/Andreas Kranzmayr



Keltendorf Mitterkirchen

Foto: Hochhauser, CC BY-ND, WGD Donau Oberösterreich Tourismus GmbH/Hochhauser



## Zeichenerklärung

### Topografie

	Wald, Forst
	Moor, Sumpf, Ried
	Heide
	Wohnbaufläche mit Einzelgebäude
	Gewerbefläche mit Einzelgebäude
	Friedhof
	Golfplatz
	Sportplatz, Stadion
	Stadion
	Freibad
	Weinberg
	Felszeichnung
	Staatsgrenze
	Landesgrenze
	Kreisgrenze
	Höhenlinie
	Sondernutzungsfläche
	Naturschutzgebiet

### Topografische Einzelzeichen

	Berg/Gipfelkreuz
	Höhenpunkt
	Fels
	Höhle
	Kirche
	Kapelle
	Friedhof
	Schloss/Burg
	Kloster
	Denkmal
	Ruine
	Bergwerk
	Findling/Hügelgrab
	Sendemast/Turm
	Windrad
	Wasser-/Windmühle
	Aussichtspunkt

### Straßen und Wege

	Autobahn
	Bundesstraße
	Kreisstraße
	Gemeindestraße
	Hauptwirtschaftsweg
	Wirtschaftsweg
	Fußweg
	Klettersteig

### Lifte und Eisenbahn

	Großkabinenbahn
	Kabinenbahn
	Sessellift
	Ski-, Schlepplift
	Materialseilbahnen
	Eisenbahn
	S-Bahn
	U-Bahn
	Straßenbahn
	Bahnhof